

5. Chapelle Notre-Dame de Lourdes


Elle fut érigée en 1952, dans une ancienne carrière de schiste. Le site environnant est classé et porte le nom de " Montagnes de Thy ".

6. Moulin de Ways

Il resta actif jusqu'en 1958. Son mécanisme et sa roue en fer existent encore mais ne fonctionnent plus.

7. Château de Thy

Celui-ci formait, au XVIIIe siècle, un carré et était entouré de douves. Le château eut ensuite à subir d'importantes transformations et celui-ci, tel que nous pouvons le voir aujourd'hui, date de la fin du XVIIIe siècle. De construction classique, il présente un plan en forme de "L". A front de rue, se situent les anciens bâtiments communs avec deux tours dont l'une date du 1615; le portail, date de 1774.



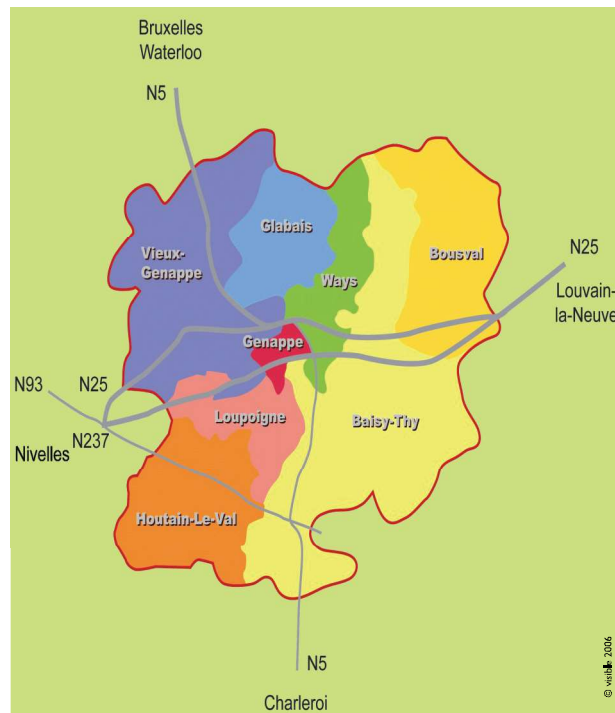
Gravure : Harrewyn

Variante (non balisée):

Au lieu de tourner dans la rue de Thy, continuez votre promenade en longeant les murs du château. Vous déboucherez sur le chemin de Thy, à votre droite. Arrivés au bout de celui-ci, tournez à droite, dans le chemin Baty du Pirou. Pour la suite de la promenade, reportez-vous à l'itinéraire de base.

8. Le Ravel

À votre droite vous pouvez apercevoir le Ravel. Il s'agit de l'ancienne ligne de chemin de fer 141. Celle-ci fait la liaison entre Court-Saint-Etienne et... la France! Elle passe entre autres par Nivelles, Seneffe, Manage, Nimy,... Le beau vélo de Ravel (émission de la Une) est passé ici le 08 septembre 2012.



Syndicat d'Initiative de Genappe

rue de Bruxelles, 38 - B-1470 Genappe

Tél / Fax : 0032 (0)67 77 23 43

Email : info@sigenappe.be

www.sigenappe.be

Ouverture:

Accueil : du mardi au samedi de 9h. à 13h.

A Pâques, en juillet et août : également ouvert le dimanche de 9h. à 13h.

Fermé le lundi et entre Noël et Nouvel An



Édition 2014




Promenade de

Thy

Circuit pédestre balisé de 5km (1h30)
au départ de l'église
à Ways



Balises à suivre:



1. L'église Saint Martin

L'église Saint-Martin, aurait peut-être déjà existé au VIII^e siècle. L'édifice actuel, monument classé, a été reconstruit en 1767 mais a conservé quelques sous-bassements plus anciens. Vous pourrez remarquer plusieurs pierres tombales du XVIII^e et XIX^e siècles qui proviennent de l'ancienne église. Dans le chœur, vous trouverez des stalles et bancs Louis XV surmontés des armoiries des seigneurs qui y avaient leur place réservée. A signaler également un beau mobilier en chêne du XVIII^e siècle : lambris, chair de vérité, bancs. Sur le côté gauche de l'église, se trouve un monument à la mémoire de Guillaume Philibert, comte Duhesme, datant de 1820.

2. La Ferme de la Tourelle

Au tout début du XIII^e siècle, un béguinage fut construit à cet emplacement. Suite aux guerres de religions, il ferma ses portes et en 1670, fut converti en ferme. De 1842 à 1860, ces bâtiments abritèrent une école pour filles ; il redevint ensuite à nouveau une ferme. Son nom provient du fait qu'il possédait une petite tour sur un côté : il n'en reste plus aujourd'hui que la base.

Actuellement, la Tourelle abrite une fromagerie réputée, à ne pas manquer!

(Rue Émile Hecq, 20 - 1474 Ways)

3. Chapelle ND des Affligés

Accolée à la ferme, on trouve la chapelle Notre-Dame des Affligés, qui fut construite en 1760 - 1770. Son portail Louis XI proviendrait de l'abbaye de Villers-la-Ville. Lorsque la Tourelle servait d'école, une porte communiquait entre elles.

4. Chapelle ND de Hal

Elle est située à l'entrée du Petit Manoir. Elle date du XVIII^e siècle et sa niche, de 1943. Sur le côté, une plaque de marbre vous invite au recueillement.

La description des itinéraires de la présente carte ainsi que le jalonnement sont donnés à titre purement indicatif et n'engagent en aucune manière la responsabilité du SIG. Le tracé balisé doit être considéré comme une suggestion et ne constitue pas un droit de passage. En cas d'accident, la responsabilité du SIG ne peut être engagée.

