

TOURISME

# AU MILIEU *coule* LE NINGLINSPO

Le Ninglinspo est un ruisseau au nom rigolo... Mais il offre l'une des plus belles promenades en forêt que l'on puisse faire en Wallonie!

TEXTE KATHLEEN GEENEN - PHOTOS HUGO W. LOCKY, BOB LUIJKS, ANJA ÉLÉNI



## UN PETIT RUISSEAU... AUX ALLURES DE TORRENT

Avez-vous déjà entendu parler du Ninglinspo? Ce ruisseau et sa vallée méritent le détour. Le Ninglinspo est un petit affluent de l'Amblève, qu'il rejoint à quelques kilomètres en amont de Remouchamps, sur la commune d'Aywaille. Depuis que le monde est monde, il sculpte son parcours de manière étonnante. Résultat: la vallée est aujourd'hui parsemée de gigantesques rochers qui créent des cascades, des toboggans, des marmites et des cuves au fil du parcours. L'eau est tantôt cristalline, tantôt tourbillonnante... A certains endroits, la pente avoisinant les 8%, l'eau prend même des allures de torrent! Bref, ça vaut la découverte. La commune d'Aywaille propose un circuit fléché qui vous permettra de parcourir la vallée du Ninglinspo en trois petites heures. Mais attention: ça monte, ça serpente, ça descend... Mieux vaut donc être bien chaussée!  
[ovaTourisme.be](http://ovaTourisme.be)





## SI VOUS ÊTES DANS LE COIN...

> Le village de **Remouchamps** est surtout connu pour ses grottes, creusées par le Rubicon, un affluent souterrain de l'Amblève. Sur place, vous pourrez parcourir les galeries, découvrir la Cathédrale (une salle haute de 40 m), puis revenir en barque pour la plus longue navigation souterraine du monde qui soit accessible aux touristes.

*lesgrottes.be*


> Le site des **Fonds de Quarreux** est classé au Patrimoine exceptionnel de Wallonie. Ce sont de mystérieux rochers arrondis posés sur l'Amblève, à Aywaille. Il se dit que ce serait le reste d'un moulin détruit par le diable. Et que si l'on tend l'oreille, on peut encore entendre le meunier pleurer...


*aywaille.be*

> Envie de visiter un parc animalier? Ou de faire un parcours aventure? A Theux, **Forestia** propose les deux au cœur de la forêt d'Ardenne. Après avoir approché plus de 300 animaux (ours, lynx, loups, cerfs...) en semi-liberté, à vous les parcours d'obstacles et la tyrolienne.

*forestia.be*

> Si vous avez envie de retrouver la ville après cette balade nature, **Spa** est à une petite vingtaine de kilomètres. Avec ses commerces, ses thermes, ses musées et ses expos.





Il suffit d'une bonne pluie d'automne pour que le Nigllinspo  
prenne des airs de rivière sauvage.



Ardennes Etape



A l'ombre de tilleul

## OÙ LOGER?

► La Couette de l'ours est l'une des plus jolies chambres d'hôtes de Wallonie. Classée 5 épis, elle se trouve précisément à **Aywaille**! Plus qu'une chambre, c'est une véritable suite familiale avec une chambre pour les parents et une autre pour les enfants... Le tout dans de beaux matériaux écologiques et recyclés: bois patiné, chanvre, liège ou argile. De quoi hiberner le temps d'un week-end! D'autant que vous aurez envie de profiter de la piscine intérieure chauffée... Apd 170 €/nuit (2 pers.).

[chambres-hotes-en-ardennes.be](http://chambres-hotes-en-ardennes.be)

► Toujours sur la commune d'Aywaille, dans le petit village d'**Awan**, rendez-vous A l'ombre du tilleul. Cette belle maison de 1780 a été rénovée avec goût... et bon sens, puisque l'énergie solaire et le chauffage par biomasse alimentent les quatre chambres d'hôtes. Apd 70 €/nuit (2 pers.). [hotes.be](http://hotes.be)

► Si vous aimez la nature et le calme, cette location quatre étoiles est faite pour vous. Située à **Banneux**, à l'orée d'un bois, elle se compose de quatre chambres et dispose d'un sauna, un bain à bulles et une salle de jeux. Apd 473 €/week-end (2 nuits, 8 pers. max.) [ardennes-etape.be](http://ardennes-etape.be) (ref. 105342-01)

► Envie d'avoir votre petit chez vous pour le week-end? Voyez les formules en appartement et appart-hôtel proposées par le luxueux Urban Lodge de **Chaufontaine**. Apd 135 €/nuit (2 pers.) [urbanlodge.be](http://urbanlodge.be)



Urban Lodge




La Couette de l'ours



La Couette de l'ours



Ardennes Etape



## - LA BALADE -

- **Longueur:** 6 km (boucle)
- **Durée:** 2h45 en moyenne
- **Difficulté:** dénivelé positif de 285 m
- **Départ:** Auberge du Ninglingspo, Sedoz 5, Aywaille
- **Fléchage:** rectangles bleus avec la notation 21
- **Infos et cartes:** ninglingspo.net

### DE SENTIERS EN CASCADES

Le Ninglingspo a toutes les caractéristiques d'une véritable petite rivière de montagne: une eau cristalline qui dévale les rochers, forme de petites cascades et cherche son chemin en serpentant dans une vallée encaissée. La principale cascade, la **Cascade de la Chaudière**, tombe de 10 m de haut. Çà et là, on aperçoit aussi des «bains», des endroits où la rivière a posé la pierre jusqu'à créer un bassin où il est possible de nager. Les promeneurs adorent y plonger durant les chaudes journées d'été. Les principaux sont le **Bain du cerf** et le **Bain de Vénus**. Le parcours est parsemé d'une vingtaine de passerelles en bois qui offrent une vue

imprévisible sur le parcours capricieux de l'eau. Plus vous montez, plus la vallée se fait étroite. On sort du canyon par un escalier en bois et un petit chemin pourvu de cordes pour les passages les plus périlleux. Le sentier d'escalade se transforme alors en sentier forestier, zigzaguant dans les sous-bois. Ne manquez pas le formidable panorama depuis le **point de vue Drouet**. Encore quelques centaines de mètres le long de la N633 et vous serez de retour à votre point de départ, à l'**Auberge du Ninglingspo**. Les jours d'été, il peut y avoir beaucoup de monde mais à l'arrière-saison, vous serez tranquille...